

Vodovody




20 m

Legenda

Správní členění

 Hranice ČR

 Hranice krajů

Hranice
obcí




 Hranice katastrů


 Část obce


Vodovody

 Automatická čerpací stanice stav


 Čerpací stanice stav


 Prameniště stav


 Regulační stanice stav

 Úpravna vody stav


 Vodojem stav

 Vodojem věžový stav


 Vodojem zemní stav


 Vodní zdroj stav

 Automatická čerpací stanice návrh


 Čerpací stanice návrh


 Prameniště návrh


 Regulační stanice návrh

 Úpravna vody návrh

 Vodojem návrh

 Vodojem věžový návrh

 Vodojem zemní návrh


 Vodní zdroj návrh


 Automatická čerpací stanice rekonstrukce

 Čerpací stanice rekonstrukce

 Prameniště rekonstrukce


 Regulační stanice rekonstrukce

 Úpravna vody rekonstrukce

 Vodojem rekonstrukce


 Vodojem věžový rekonstrukce


 Vodojem zemní rekonstrukce

 Vodní zdroj rekonstrukce


 Vodovod - stav

 Vodovod - návrh

 Vodovod - rekonstrukce

 Vodovod přiváděcí - stav

 Vodovod přiváděcí - návrh

 Oblastní vodovod - stav