

Kanalizace




20 m

Legenda

Správní členění

 Hranice ČR

 Hranice krajů

Hranice
obcí








 Hranice katastrů

 Část obce


Kanalizace - přehledné situační schéma


Část obce - kanalizace


-  bez kanalizace
-  do roku 2015 jsou navrhována investiční opatření
-  do roku 2015 navrhována výstavba kanalizace
-  do roku 2015 nejsou navrhována investiční opatření
-  nutno doplnit info o stavu vodovodu v obci

Kanalizace


 ČOV stav


 Čerpací stanice stav


 Vpustní objekt stav

 Vyústění objekt stav


 ČOV návrh

 Čerpací stanice návrh

 Vpustní objekt návrh

 Vyústění objekt návrh


 ČOV rekonstrukce

 Čerpací stanice rekonstrukce

 Vpustní objekt rekonstrukce

 Vyústění objekt rekonstrukce

 Jednotná stav


 Splašková stav

 Výtlak stav

 Ostatní stav

 Dešťová stav

 Meliorace stav


 Jednotná návrh


 Splašková návrh


 Výtlak návrh


 Ostatní návrh


 Dešťová návrh


 Meliorace návrh


 Jednotná rekonstrukce

 Splašková rekonstrukce

 Výtlak rekonstrukce

 Ostatní rekonstrukce

 Dešťová rekonstrukce

 Meliorace rekonstrukce